

WÓJT GMINY LESZNOWOLA

05-506 Lesznowola

ul. Gminna 60

Z up. Wójta

Oktawian Druzd
ZASTĘPCA WÓJTA

Projekt

**UCHWAŁA NR
RADY GMINY LESZNOWOLA**

z dnia 2026 r.

**w sprawie nadania nazwy ul. Kolejowa – drodze powiatowej, położonej
w obrębie Łoziska**

Na podstawie art. 18 ust. 2 pkt. 13 ustawy z dnia 8 marca 1990 r.
o samorządzie gminnym (t. j. Dz. U. z 2025 r., poz. 1153 ze zm.)

Rada Gminy uchwala, co następuje :

§ 1. Nadaje nazwy **ul. Kolejowa** - drodze powiatowej, położonej w obrębie Łoziska, zgodnie z załącznikami Nr 1 i Nr 2 do uchwały.

§ 2. Wykonanie uchwały powierza się Wójtowi Gminy Lesznowola.

§ 3. Uchwała wchodzi w życie po upływie 14 dni od dnia ogłoszenia w Dzienniku Urzędowym Województwa Mazowieckiego.

PODINSPEKTOR
Referatu Geodezji
i Gospodarki Nieruchomościami
Sendrowska P.
Paulina Sendrowska

KIEROWNIK
Referatu Geodezji
i Gospodarki Nieruchomościami
Brzozowska
Inż. Grażyna Brzozowska

Nie wnoszę uwag
formalnoprawnych
RADCA PRAWNY
WA-16556
Mad
Ilona Maria Madziar

Załącznik nr 1 do uchwały nr
Rady Gminy Lesznówola
z dnia.....2026 r.

Lp.	Nazwa obrębu ewidencyjnego	Numer ewidencyjny działki	Stan prawny działki	Nazwa ulicy
1.	Łoziska	180/5, 181/3, 185/1, 190/7, 190/10, 190/4, 190/12, 193/9, 193/2, 193/11, 193/15, 193/17, 193/13, 194/11	Własność: Powiat Piaseczyński	ul. Kolejowa

PODINSPEKTOR
Referatu Geodezji
i Gospodarki Nieruchomościami
Sendrowska P.
Paulina Sendrowska

KIEROWNIK
Referatu Geodezji
i Gospodarki Nieruchomościami
Brzozowska
inż. Grażyna Brzozowska

Załącznik nr 2 do uchwały nr
Rady Gminy Lesznówola
z dnia 2026 r.




PODINSPEKTOR
Referatu Geodezji
i Gospodarki Nieruchomościami
Sendrowska P.
Paulina Sendrowska


KIEROWNIK
Referatu Geodezji
i Gospodarki Nieruchomościami
Brzozowska inż. Grażyna
inż. Grażyna Brzozowska


UZASADNIENIE

Nadanie nazwy **ul. Kolejowa** - drodze powiatowej, położonej w obrębie Łoziska, oznaczonej jako działki ewidencyjne nr: 180/5, 181/3, 185/1, 190/7, 190/10, 190/4, 190/12, 193/9, 193/2, 193/11, 193/15, 193/17, 193/13, 194/11 jest zgodne z art. 18 ust.2 pkt 13 ustawy z dnia 8 marca 1990r. o samorządzie gminnym (t. j. Dz. U. z 2025 r., poz. 1153).

Przedmiotowe działki leżą w ciągu komunikacyjnym istniejącego drogi ul. Kolejowa. Zatem zasadne jest nadanie tej samej nazwy.

Z up. Wójta

Oktawian Druzd
ZASTĘPCA WÓJTA

PODINSPEKTOR
Referatu Geodezji
i Gospodarki Nieruchomościami

Paulina Sendrowska

KIEROWNIK
Referatu Geodezji
i Gospodarki Nieruchomościami

inż. Grażyna Brzozowska