

UCHWAŁA NR
RADY GMINY LESZNOWOLA

z dnia 2025 r.

**w sprawie uchwalenia zmiany miejscowego planu zagospodarowania
przestrzennego gminy Lesznowola dla części obrębu Janczewice
zatwierdzonego uchwałą Nr 624/L/2022 Rady Gminy Lesznowola z dnia
26 maja 2022 r.**

Na podstawie art. 18 ust. 2 pkt 5 ustawy z dnia 8 marca 1990 r. o samorządzie gminnym t.j. Dz. U. z 2024 r. poz. 1465 ze zm.) oraz na podstawie art. 20 ust. 1 i art. 27 ustawy z dnia 27 marca 2003 r. o planowaniu i zagospodarowaniu przestrzennym (t.j. Dz. U. z 2024 r. poz. 1130 ze zm.) w związku z art. 67 ust. 3 pkt 1 ustawy z dnia 7 lipca 2023 r. o zmianie ustawy o planowaniu i zagospodarowaniu przestrzennym oraz niektórych innych ustaw (Dz. U. z 2023 r. poz. 1688) oraz w związku z uchwałą Nr 844/LXVI/2023 Rady Gminy Lesznowola z dnia 27 lipca 2023 roku w sprawie przystąpienia do sporządzenia zmiany miejscowego planu zagospodarowania przestrzennego gminy Lesznowola dla części obrębu Janczewice zatwierdzonego uchwałą Nr 624/L/2022 Rady Gminy Lesznowola z dnia 26 maja 2022 r. stwierdzając, że ustalenia zmiany planu nie naruszają ustaleń Studium uwarunkowań i kierunków zagospodarowania przestrzennego gminy Lesznowola przyjętego uchwałą Nr 30/IV/2011 Rady Gminy Lesznowola z dnia 15 marca 2011 r. ze zmianami, Rada Gminy Lesznowola na wniosek Wójta Gminy Lesznowola uchwała, co następuje:

Rozdział 1.

Zakres obowiązywania planu

§ 1. Uchwała się zmianę miejscowego planu zagospodarowania przestrzennego gminy Lesznowola dla części obrębu Janczewice zatwierdzonego uchwałą Nr 624/L/2022 Rady Gminy Lesznowola z dnia 26 maja 2022 r. (Dz. Urz. Woj. Maz. poz. 6907 z dnia 28 czerwca 2022 r.) zwaną dalej zmianą planu, w zakresie zapisów § 14 oraz § 23 uchwały.

1. Rozstrzygnięcie o sposobie rozpatrzenia uwag stanowi załącznik Nr 1 do uchwały;

2. Dane przestrzenne stanowią załącznik Nr 2 do uchwały.

3. Nie rozstrzyga się o sposobie realizacji, zapisanych w planie, inwestycji z zakresu infrastruktury technicznej, które należą do zadań własnych gminy oraz zasadach ich finansowania. Stwierdza się, iż zmiana planu nie dotyczy inwestycji z zakresu infrastruktury technicznej, które należą do zadań własnych gminy.

§ 2. Wprowadza się następujące zmiany w treści uchwały:

1) § 14 otrzymuje brzmienie:

„Dla terenów zabudowy mieszkaniowej jednorodzinnej oznaczonych symbolem literowym **MN** ustala się:

1) przeznaczenie terenu:

a) przeznaczenie podstawowe:

- zabudowa mieszkaniowa jednorodzinna wolnostojąca,
- zabudowa mieszkaniowa jednorodzinna na działkach o nr ew.: 237/5, 237/6, 237/7, 237/8, 237/9, 237/10, 237/11, 237/12, 237/13, 237/14, 237/15, 237/16, 237/17, 237/18, 237/19 w obrębie Janczewice,
- zabudowa mieszkaniowa jednorodzinna wolnostojąca oraz usługowa na działce o nr ew. 46/4 w obrębie Janczewice,

b) przeznaczenie dopuszczalne:

- zabudowa usługowa z zakresu: sportu, rekreacji, zdrowia, urody, turystyki, kultury, gastronomii, księgowości, oświaty,
- wolnostojące budynki gospodarcze i garażowe,
- wiaty, altany, obiekty i urządzenia sportu i rekreacji, place zabaw, zbiorniki wodne małej retencji i inne zbiorniki wodne,
- sieci i urządzenia infrastruktury technicznej,
- drogi wewnętrzne, dojścia, dojazdy, utwardzenia, parkingi;

2) zakazuje się lokalizacji:

a) zabudowy mieszkaniowej jednorodzinnej bliźniaczej, szeregowej i grupowej z wyłączeniem działek o nr ew. 237/5, 237/6, 237/7, 237/8, 237/9, 237/10, 237/11, 237/12, 237/13, 237/14, 237/15, 237/16, 237/17, 237/18, 237/19 w obrębie Janczewice,

b) więcej niż jednego budynku mieszkalnego jednorodzinnego wolnostojącego na jednej działce budowlanej z wyłączeniem działek o nr ew. 237/5, 237/6, 237/7, 237/8, 237/9, 237/10, 237/11, 237/12, 237/13, 237/14, 237/15, 237/16, 237/17, 237/18, 237/19 w obrębie Janczewice,

c) składów, w tym składów budowlanych,

- d) usług związanych z obsługą komunikacji, w tym w szczególności warsztatów samochodowych, stacji paliw, myjni samochodowych,
 - e) wolnostojących masztów i wież telefonii komórkowej,
 - f) magazynów z wyłączeniem działki o nr ew. 46/4 w obrębie Janczewice;
- 3) dopuszcza się rozbudowę, przebudowę i nadbudowę istniejących budynków;
- 4) zasady kształtowania zabudowy, zagospodarowania terenu oraz kształtowania ładu przestrzennego:
- a) maksymalna nadziemna intensywność zabudowy - 0,6,
 - b) minimalna nadziemna intensywność zabudowy - 0,001,
 - c) maksymalny udział powierzchni zabudowy - 25%,
 - d) minimalny udział powierzchni biologicznie czynnej - 70%, przy czym minimalny udział powierzchni biologicznie czynnej z wykluczeniem definicji, o której mowa w § 5 ust. 1 pkt 5,
 - e) maksymalna wysokość zabudowy:
 - dla wolnostojących budynków garażowych - 6 m,
 - dla pozostałych budynków i budowli - 10,0 m,
 - f) geometria dachu - dachy dwuspadowe i wielospadowe o nachyleniu połaci dachowych od 20° do 45°;
- 5) minimalna powierzchnia nowo wydzielanych działek budowlanych - 900 m²;
- 6) ustalenia pkt 5 nie dotyczą wydzieleni działek budowlanych w celu:
- a) lokalizacji urządzeń i obiektów budowlanych infrastruktury technicznej,
 - b) lokalizacji nowych dróg wewnętrznych (w tym powstałych przed wejściem w życie niniejszego planu),
 - c) powiększenia sąsiednich działek budowlanych,
 - d) regulacji istniejących granic działek budowlanych;
- 7) minimalna liczba i sposób realizacji miejsc do parkowania:
- a) nakazuje się zapewnienie odpowiedniej ilości miejsc do parkowania w granicach działki budowlanej według następujących wskaźników:
 - dla zabudowy mieszkaniowej - minimum 2 miejsca do parkowania na 1 lokal mieszkalny,
 - dla zabudowy usługowej - minimum 3 miejsca do parkowania na każde rozpoczęte 100 m² powierzchni użytkowej, ale nie mniej niż 3 miejsca do parkowania,

b) w przypadku realizacji na działce budowlanej zabudowy o funkcji mieszanej miejsca do parkowania należy obliczyć i zapewnić oddzielnie dla każdej z funkcji.”;

2) § 23 otrzymuje brzmienie:

„W odniesieniu do infrastruktury technicznej z zakresu kanalizacji sanitarnej i gospodarki wodami opadowymi i roztopowymi:

- 1) ustala się odprowadzenie ścieków do gminnej sieci kanalizacji sanitarnej, z uwzględnieniem ustaleń pkt 2;
- 2) dopuszcza się, do czasu wybudowania gminnej sieci kanalizacji sanitarnej, odprowadzanie ścieków sanitarno-bytowych do indywidualnych szczelnych zbiorników (szamb);
- 3) w przypadku wytwarzania ścieków przemysłowych nakazuje się podczyszczenie tych ścieków na terenie ich powstawania, do parametrów określonych w przepisach odrębnych;
- 4) zakazuje się wprowadzania nieoczyszczonych ścieków bytowych, przemysłowych i komunalnych do wód powierzchniowych lub do gruntu;
- 5) nakazuje się odprowadzenie wód opadowych lub roztopowych do zbiorników retencyjnych, studni chłonnych, kanalizacji deszczowej, a także poprzez systemy rozsączające;
- 6) nakazuje się dla każdego nowego zamierzenia budowlanego polegającego na trwałej zabudowie dotychczasowych terenów biologicznie czynnych, zapewnić system retencjonowania wód roztopowych oraz wód deszczowych, uwzględniający przyjęcie deszczu nawalnego o natężeniu 150 litrów/sekundę/ha terenu w czasie jego trwania nie krótszym niż 15 minut, z uwzględnieniem ustaleń pkt. 7;
- 7) dopuszcza się odprowadzenie wód deszczowych i roztopowych ze zbiorników retencyjnych i urządzeń kanalizacji deszczowej do rowów melioracyjnych i innych cieków wodnych (w tym zlokalizowanych poza obszarem planu) w ilościach nie większych niż 1,5 litra/sekundę/ha terenu, z uwzględnieniem przepisów ustawy Prawo Wodne;
- 8) nakazuje się oczyszczenie w stopniu wymaganym w przepisach odrębnych wód opadowych lub roztopowych, ujętych w otwarte lub zamknięte systemy kanalizacyjne, pochodzących z powierzchni o trwałej nawierzchni, w szczególności z terenów dróg i parkingów, przed ich odprowadzeniem do tych systemów kanalizacyjnych, wód lub ziemi;
- 9) nakazuje się kształtowanie powierzchni działek w sposób zabezpieczający sąsiednie tereny i drogi przed powierzchniowym spływem wód opadowych;

10) ustala się minimalny przekrój sieci kanalizacji sanitarnej i deszczowej Ø200 mm z zastrzeżeniem pkt 11;

11) dopuszcza się minimalny przekrój kanalizacji sanitarnej ciśnieniowej Ø40 mm.”.

§ 3. Pozostałe zapisy planu pozostają bez zmian.

§ 4. Stawka procentowa, stanowiąca podstawę do określania jednorazowej opłaty w stosunku procentowym do wzrostu wartości nieruchomości: 0%.

Rozdział 2. Przepisy końcowe

§ 5. Wykonanie uchwały powierza się Wójtowi Gminy Lesznówola.

§ 6. Uchwała wchodzi w życie po upływie 14 dni od dnia jej ogłoszenia w Dzienniku Urzędowym Województwa Mazowieckiego.

KIEROWNIK
Referatu Urbanistyki
i Planowania Przestrzennego


Radosław Dąbrowski

GŁÓWNY SPECJALISTA
Referatu Urbanistyki
i Planowania Przestrzennego


Magdalena Pietrzykowska


Małgorzata Piskanko
advokat

Załącznik Nr 1 do uchwały Nr
Rady Gminy Lesznówola
z dnia.....2025 r.


Rozstrzygnięcie o sposobie rozpatrzenia uwag złożonych do projektu miejscowego planu zagospodarowania przestrzennego

Na podstawie art. 20 ust. 1 ustawy z dnia 27 marca 2003 roku o planowaniu i zagospodarowaniu przestrzennym (t.j. Dz. U. z 2024 r. poz. 1130 ze zm.),
Rada Gminy Lesznówola rozstrzyga, co następuje:

- 1) do projektu zmiany miejscowego planu zagospodarowania przestrzennego gminy Lesznówola dla części obrębu Janczewice zatwierdzonego uchwałą Nr 624/L/2022 Rady Gminy Lesznówola z dnia 26 maja 2022 r. wyłożonego do publicznego wglądu w dniach od 2 września 2024 r. do 30 września 2024 r. **wpłynęły cztery uwagi. Jedna uwaga została częściowo uwzględniona przez Wójta Gminy Lesznówola;**
- 2) wykaz uwag nieuwzględnionych oraz częściowo nieuwzględnionych znajduje się w załączonej tabeli.

Z up. Wójta

Marcin Szost
Pierwszy Zastępca Wójta

KIEROWNIK
Referatu Urbanistyki
i Planowania Przestrzennego

Radosław Dąbrowski

GŁÓWNY SPECJALISTA
Referatu Urbanistyki
i Planowania Przestrzennego

Magdalena Pietrzykowska

**WYKAZ UWAG NIEUWZGLĘDNIONYCH WNIESIONYCH DO WYŁOŻONEGO DO PUBLICZNEGO WGLĄDU
PROJEKTU ZMIANY MIEJSCOWEGO PLANU ZAGOSPODAROWANIA PRZESTRZENNEGO GMINY LESZNOWOLA
DLA CZĘŚCI OBRĘBU JANCZEWICE ZATWIERDZONEGO UCHWAŁĄ NR 624/L/2022 RADY GMINY
LESZNOWOLA Z DNIA 26 MAJA 2022 R.**

1.	2.	3.	4.	5.	6.	Rozstrzygnięcie Wójta			Rozstrzygnięcie Rady Gminy		
						Uwaga uwzględniona	Uwaga nieuwzględniona	Uwaga uwzględniona	Uwaga uwzględniona	Uwaga nieuwzględniona	Uwagi
1.	21.10.2024 r.	(...)	Wnoszą o: 1) dopuszczenie 100% zabudowy dla działki o nr ewid. 237/3 stanowiącej drogę wewnętrzną,	237/3, 237/5, 237/6, 237/7, 237/8, 237/9, 237/10, 237/11, 237/12, 237/13, 237/14, 237/15, 237/16, 237/17, 237/18, 237/19	Janczewice	Uwaga uwzględniona	Uwaga uwzględniona	Uwaga uwzględniona	Uwaga uwzględniona	Uwaga uwzględniona	Uwagi
2.	21.10.2024 r.	(...)	Wnosi o: 1) dopuszczenie zabudowy mieszkaniowej jednorodzinnej wolnostojącej, bliźniaczej i szeregowej na przedmiotowej działce, 2) dopuszczenie usług bez ustalonego normatywu powierzchniowo wydzielenie działki,	92/2	Janczewice	Uwaga uwzględniona	Uwaga uwzględniona	Uwaga uwzględniona	Uwaga uwzględniona	Uwaga uwzględniona	Uwaga niezgodna z polityką Samorządu Gminy Lesznowola oraz Studium uwarunkowań i zagospodarowania przestrzennego

KIEROWNIK
Referatu Urbanistyki
i Planowania Przestrzennego



Rafał Dąbrowski

GŁÓWNY SPECJALISTA
Referatu Urbanistyki
i Planowania Przestrzennego



Magdalena Pietrykówna

Z up. Wójta

Marcin Szost
Pierwszy Zastępca Wójta

Załącznik Nr 2 do uchwały Nr

.....

Rady Gminy Lesznowola

z dnia 2025 r.


Zalacznik2.gml

Dane przestrzenne, o których mowa w art. 67a ust. 3 i 5 ustawy z dnia 27 marca 2003 r. o planowaniu i zagospodarowaniu przestrzennym (j.t. Dz.U. z 2024 r. poz. 1130 z późn. zm.) ujawnione zostaną po kliknięciu w ikonę

Z up. Wójta

Marcin Szost
Pierwszy Zastępca Wójta

KIEROWNIK
Referat Urbanistyki
i Planowania Przestrzennego


Radosław Dąbrowski

GŁÓWNY SPECJALISTA
Referat Urbanistyki
i Planowania Przestrzennego


Magdalena Pietrzykowska

Uzasadnienie

do uchwały Nr Rady Gminy Lesznowola z dnia w sprawie uchwalenia zmiany miejscowego planu zagospodarowania przestrzennego gminy Lesznowola dla części obrębu Janczewice

1. Podstawa prawna.

Uchwała zostaje podjęta na podstawie art. 18 ust. 2 pkt 5 ustawy z dnia 8 marca 1990 r. o samorządzie gminnym (t.j. Dz. U. z 2024 r. poz. 1465 ze zm.), art. 20 ust. 1 ustawy z dnia 27 marca 2003 r. o planowaniu i zagospodarowaniu przestrzennym (t.j. Dz. U. z 2024 r. poz. 1130 ze zm.) oraz w związku z uchwałą Nr 844/LXVI/2023 Rady Gminy Lesznowola z dnia 27 lipca 2023 r. w sprawie przystąpienia do sporządzenia zmiany miejscowego planu zagospodarowania przestrzennego gminy Lesznowola dla części obrębu Janczewice zatwierdzonego uchwałą Nr 624/L/2022 Rady Gminy Lesznowola z dnia 26 maja 2022 r. Celem miejscowego planu zagospodarowania przestrzennego jest zmiana zapisów dotyczących infrastruktury technicznej z zakresu kanalizacji sanitarnej i gospodarki wodami opadowymi i roztopowymi oraz zmiana zapisów dotyczących zabudowy mieszkaniowej na przedmiotowym terenie.

2. Sposób realizacji wymogów wynikających z art. 1 ust. 2 ustawy z dnia 27 marca 2003 r. o planowaniu i zagospodarowaniu przestrzennym:

a) wymagania ładu przestrzennego, w tym urbanistyki i architektury;

Wymagania ładu przestrzennego, w tym urbanistyki i architektury – wymogów nie wprowadzono, gdyż przedmiotowa zmiana planu nie dotyczy zapisów planu mogących wpływać na ład przestrzenny;

b) potrzeby zrównoważonego rozwoju;

Zasada zrównoważonego rozwoju i ładu przestrzennego jest podstawą wszelkich działań planistycznych w sprawach przeznaczenia terenów na określone cele oraz ustalenia zasad ich zagospodarowania i zabudowy.

c) walory architektoniczne i krajobrazowe;

Walory architektoniczne i krajobrazowe – wymogów nie wprowadzono, gdyż przedmiotowa zmiana planu nie dotyczy zapisów planu mogących wpływać na zmiany architektoniczne i krajobrazowe;

d) wymagania ochrony środowiska, w tym gospodarowania wodami i ochrony gruntów rolnych i leśnych;

Wymagania ochrony środowiska, w tym gospodarowania wodami i ochrony gruntów rolnych i leśnych – wymogów nie wprowadzono, gdyż przedmiotowa

zmiana planu nie dotyczy zapisów planu mogących wpływać na wymagania ochrony środowiska;

e) wymagania ochrony dziedzictwa kulturowego i zabytków oraz dóbr kultury współczesnej;

Wymogów ochrony dziedzictwa kulturowego i zabytków oraz ochrony dóbr kultury współczesnej – wymogów nie wprowadzono, gdyż przedmiotowa zmiana planu nie dotyczy zapisów planu mogących wpływać na dziedzictwo kulturowe, zabytki oraz dobra kultury współczesnej;

f) wymagania ochrony zdrowia oraz bezpieczeństwa ludzi i mienia, a także potrzeby osób potrzeby osób ze szczególnymi potrzebami;

Wymagania ochrony zdrowia oraz bezpieczeństwa ludzi i mienia, a także potrzeby osób niepełnosprawnych – wymogów nie wprowadzono, gdyż przedmiotowa zmiana planu nie dotyczy zapisów planu mogących wpływać na zdrowie i bezpieczeństwo ludzi oraz ich mienia;

g) walory ekonomiczne przestrzeni;

Przedmiotowa zmiana planu nie wpłynie na zmianę walorów ekonomicznych obszaru;

h) prawo własności;

Wymogów nie wprowadzono, gdyż przedmiotowa zmiana planu nie dotyczy zapisów planu;

i) potrzeby obronności i bezpieczeństwa państwa;

Obszar objęty planem miejscowym nie obejmuje terenów zamkniętych związanych z obronnością i bezpieczeństwem państwa. Projekt planu został uzgodniony z właściwymi organami wojskowymi, ochrony granic oraz bezpieczeństwa państwa.

j) potrzeby interesu publicznego;

Wymogów nie wprowadzono, gdyż przedmiotowa zmiana planu nie dotyczy zapisów planu mogących wpływać na potrzeby interesu publicznego;

k) potrzeby w zakresie rozwoju infrastruktury technicznej, w szczególności sieci szerokopasmowych;

Wymogów nie wprowadzono, gdyż przedmiotowa zmiana planu nie dotyczy zapisów planu mogących wpływać na potrzeby w zakresie rozwoju infrastruktury technicznej, w szczególności sieci szerokopasmowych;

l) zapewnienie udziału społeczeństwa w pracach nad miejscowym planem zagospodarowania przestrzennego, w tym przy użyciu środków komunikacji elektronicznej;

W procedurze planistycznej zapewniono udział społeczeństwa w pracach nad sporządzaniem projektu planu zgodnie z określonym w tym zakresie przepisami. Po podjęciu uchwały Nr 844/LXVI/2023 Rady Gminy Lesznowola z dnia 27 lipca 2023 r. w sprawie przystąpienia do sporządzenia zmiany miejscowego planu zagospodarowania przestrzennego gminy Lesznowola dla części obrębów Janczewice zatwierdzonego uchwałą Nr 624/L/2022 Rady Gminy Lesznowola z dnia 26 maja 2022 r. ogłoszono o możliwości składania wniosków do projektu zmiany planu miejscowego w terminie do dnia 20 października 2023 r. W okresie wskazanym w ogłoszeniu wpłynęły 3 wnioski oraz wpłynął jeden przed terminem.

Projekt zmiany planu miejscowego wyłożono do publicznego wglądu w dniach od 2 września 2024 r. do 30 września 2024 r. W dniu 19 września 2024 r. odbyła się dyskusja publiczna nad przyjętymi w projekcie zmiany planu rozwiązaniami. Do dnia 21 października 2024 r. każdy zainteresowany mógł złożyć uwagę do projektu zmiany planu.

W terminie składania uwag do projektu zmiany planu określonym w ogłoszeniu o wyłożeniu do publicznego wglądu złożono 4 uwagi. Wójt Lesznowoli uwzględnił częściowo jedną uwagę. Dodatkowo wpłynęły dwie uwagi poza terminem i zakresem projektu zmiany planu.

Ogłoszenia o przystąpieniu do sporządzania projektu zmiany planu miejscowego oraz o wyłożeniu do publicznego wglądu zamieszczano w prasie miejscowej, na tablicy ogłoszeń oraz poprzez Biuletyn Informacji Publicznej. Składanie wniosków oraz uwag do projektu planu było możliwe za pomocą poczty tradycyjnej, drogą elektroniczną przy pomocy środków komunikacji elektronicznej skrzynki podawczej - opatrując dokumenty kwalifikowanym podpisem elektronicznym albo profilem zaufanym oraz w siedzibie Urzędu Gminy.

m) zachowanie jawności i przejrzystości procedur planistycznych;

Ogłoszenia o przystąpieniu do sporządzania zmiany projektu planu miejscowego oraz o wyłożeniu do publicznego wglądu zamieszczano w prasie miejscowej, na tablicy ogłoszeń oraz poprzez Biuletyn Informacji Publicznej zgodnie z wymogami ustawy o planowaniu i zagospodarowaniu przestrzennym oraz ustawy o udostępnianiu informacji o środowisku i jego ochronie, udziale społeczeństwa w ochronie środowiska oraz o ocenach oddziaływania na środowisko. Zgodnie z ogłoszeniem, każdy mógł zapoznać się z niezbędną dokumentacją sprawy, która była wyłożona do wglądu w siedzibie Urzędu Gminy w godzinach pracy urzędu oraz zamieszczona na stronie internetowej gminy oraz w Biuletyn Informacji Publicznej.

n) potrzebę zapewnienia odpowiedniej ilości i jakości wody, do celów zaopatrzenia ludności;

W granicach obszaru objętego zmianą planu miejscowego występuje infrastruktura wodociągowa, która zapewnia dostawę wody dla terenów przeznaczonych pod zabudowę o odpowiedniej jakości. Ustalenia planu określają zasady budowy nowej infrastruktury do nowych terenów oraz zasady przebudowy i rozbudowy już istniejącej sieci wodociągowej, w tym zapewnienie ochrony przeciwpożarowej z wodociągów oraz z innych źródeł zgodnie z przepisami odrębnymi.

o) potrzeby zapobiegania poważnym awariom i ograniczania ich skutków dla zdrowia ludzkiego i środowiska;

Obowiązujący plan miejscowy zakazuje lokalizacji zakładów o zwiększonym lub dużym ryzyku występowania poważnych awarii w tym usług dotyczących składowania i magazynowania substancji niebezpiecznych.

p) potrzeby związane z kształtowaniem rolniczej przestrzeni produkcyjnej i rozwoju produkcji rolniczej;

Przedmiotowa zmiana nie dotyczy zmiany gruntów rolnych na cele nierolnicze.

3. Sposób realizacji wymogów wynikających z art. 1 ust. 3 ustawy z dnia 27 marca 2003 r. o planowaniu i zagospodarowaniu przestrzennym.

Projektowana zmiana planu dotyczy wyłącznie ustaleń § 23 oraz § 14, w zakresie infrastruktury technicznej z zakresu kanalizacji sanitarnej i gospodarki wodami opadowymi i roztopowymi oraz zmian zapisów dotyczących zabudowy mieszkaniowej na przedmiotowym terenie.

Na podstawie art. 48 ust. 1 oraz art. 57 ustawy z dnia 3 października 2008 r. o udostępnianiu informacji o środowisku i jego ochronie, udziale społeczeństwa w ochronie środowiska oraz o ocenach oddziaływania na środowisko (t.j. Dz. U. z 2023 r. poz. 1094 ze zm.) uzyskano zgodę na odstąpienie od przeprowadzenia strategicznej oceny oddziaływania na środowisko.

4. Zgodność z wynikami analizy, o której mowa w art. 32 ust. 1, wraz z datą uchwały Rady Gminy, o której mowa w art. 32 ust. 2.

Na dzień uchwalenia zmiany planu miejscowego przeprowadzona ocena aktualności Studium uwarunkowań i kierunków zagospodarowania przestrzennego gminy Lesznówola zatwierdzona uchwałą Nr 938/LXXI/2023 Rady Gminy Lesznówola z dnia 20 grudnia 2023 r. wykazała częściową aktualność w zakresie celów i wizji rozwoju gminy, zasad zrównoważonego rozwoju i głównych kierunków zagospodarowania przestrzennego studium zatwierdzonego uchwałą Nr 30/IV/2011 Rady Gminy Lesznówola z dnia 15 marca 2011 ze zmianami. Ustalenia planu miejscowego są zgodne z kierunkami zagospodarowania przestrzennego określonymi w obowiązującym studium.


Ocena aktualności miejscowych planów zagospodarowania przestrzennego obowiązujących w gminie Lesznowola przyjęta uchwałą Nr 939/LXXI/2023 Rady Gminy Lesznowola z dnia 20 grudnia 2023 r. wykazała aktualność miejscowego planu zagospodarowania przestrzennego zatwierdzonego uchwałą Nr 624/L/2022 Rady Gminy Lesznowola z dnia 26 maja 2022 r.

5. Wpływ na finanse publiczne, w tym budżet gminy.

Ze względu na samą zmianę w tekście projektu uchwały miejscowego planu zagospodarowania przestrzennego gminy Lesznowola dla części obrębu Janczewice zatwierdzonego uchwałą Nr 624/L/2022 Rady Gminy Lesznowola z dnia 26 maja 2022 r. na omawianym terenie zmiana planu nie będzie wywoływała żadnych kosztów.

Z up. Wójta

Marcin Szost
Pierwszy Zastępca Wójta

KIEROWNIK
Referat Urbanistyki
i Planowania Przestrzennego

Radosław Dąbrowski

GŁÓWNY SPECJALISTA
Referat Urbanistyki
i Planowania Przestrzennego

Magdalena Pietrzykowska

MAPA POGLĄDOWA

