



# PROJEKT MIEJSCOWEGO PLANU ZAGOSPODAROWANIA PRZESTRZENNEGO GMINY LESZNOWOLA DLA CZĘŚCI OBRĘBU NOWA WOLA



ZALĄCZNIK NR 1  
DO UCHWAŁY NR .....  
RADY GMINY LESZNOWOLA  
Z DNIA .....

PROJEKT MIEJSCOWEGO PLANU ZAGOSPODAROWANIA  
PRZESTRZENNEGO GMINY LESZNOWOLA DLA CZĘŚCI OBRĘBU  
NOWA WOLA

RYSunEK PLANU

ZESPÓŁ AUTORÓW:

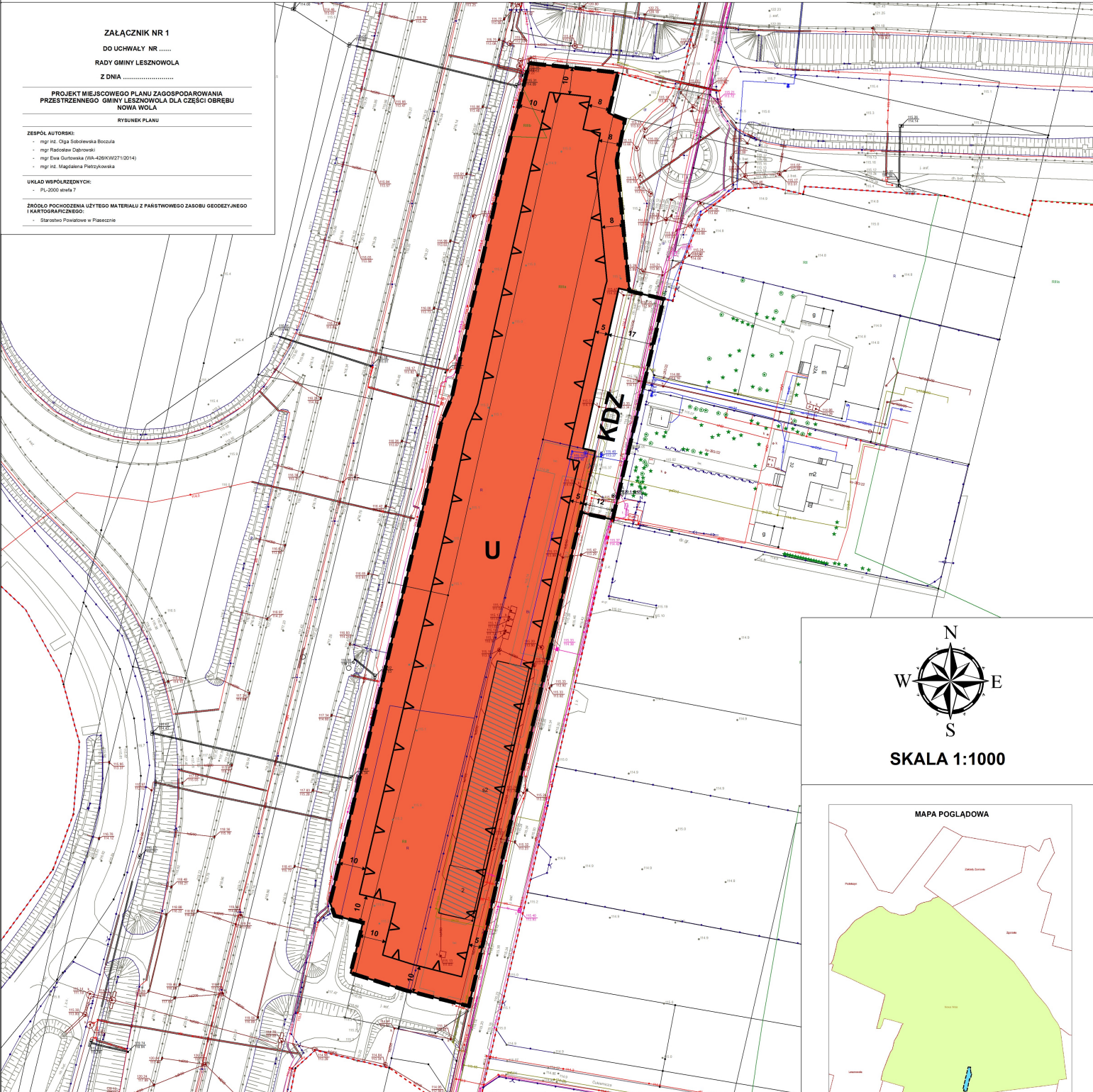
- mgr inż. Olga Sobolewska Boczuła
- mgr Radosław Dobrowski
- mgr Ewa Gurtowska (WA-426/KW271/2014)
- mgr inż. Magdalena Pietrzowska

UKŁAD WSPÓŁRZĘDNYCH:

- PL-2000 etnia 7

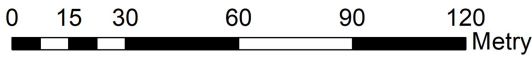
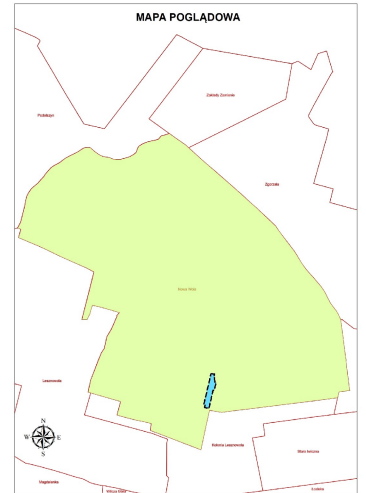
ŹRÓDŁO POCHODZENIA UŻYTEGO MATERIAŁU Z PAŃSTWOWEGO ZASOBU GEODEZYJNEGO I KARTOGRAFIJNEGO:

- Starostwo Powiatowe w Pleszewie

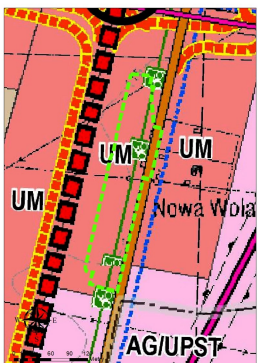


SKALA 1:1000

MAPA POGLĄDOWA



## WYRYS ZE STUDIUM UWARUNKOWAŃ I KIERUNKÓW ZAGOSPODAROWANIA PRZESTRZENNEGO GMINY LESZNOWOLA



GRANICA OBSZARU OBJĘTEGO OPRACOWANIEM MIEJSCOWEGO PLANU ZAGOSPODAROWANIA PRZESTRZENNEGO

POLITYKA PRZESTRZENNA

PRZEZNACZENIE TERENÓW

TERENY ZABUDOWY USŁUGOWO-PRODUKCYJNEJ

UM - TERENY ZABUDOWY USŁUGOWO-MIESZKANIOWEJ - USŁUGI KOMERCYJNE

KIERUNKI ROZWOJU UKŁADÓW KOMUNIKACJI I INFRASTRUKTURY TECHNICZNEJ

KIERUNKI ROZWOJU UKŁADU KOMUNIKACJI DROGOWEJ

UKŁAD KOMUNIKACJI DROGOWEJ

PROJEKTOWANA DROGA KRAJOWA EKSPRESOWA S-7

PROJEKTOWANE DROGI DLA RUCHU LOKALNEGO (SERWISOWE)

W PASIE DROGI S-7, ŁĄCZNICE WĘZŁÓW

ORAZ PRZEBUDOWYWANE ODCINKI DRÓG NIŻSZYCH KLAS

ISTNIEJĄCA DROGA POWIATOWA KLASY ZBIORCZEJ

KOMUNIKACJA ZBIOROWA

TRASY KOMINIKACJI AUTOBUSOWEJ

RUCH ROWEROWY

ŚCIEŻKI ROWEROWE W POZOSTAŁYCH DROGACH

## LEGENDA

### OZNACZENIA GRAFICZNE STANOWIĄCE USTALENIA PLANU

- GRANICA OBSZARU OBJĘTEGO MIEJSCOWYM PLANEM ZAGOSPODAROWANIA PRZESTRZENNEGO
- LINIA ROZGRANICZAJĄCA TERENY O RÓŻNYM PRZEZNACZENIU LUB RÓŻNYCH ZASADACH ZAGOSPODAROWANIA
- ▲ NIEPRZEKARCZALNA LINIA ZABUDOWY
- ← 5 → ZWYMIAROWANA WZAJEMNA ODLEGŁOŚĆ ELEMENTÓW ZAGOSPODAROWANIA W METRACH

### PRZEZNACZENIE TERENÓW:

- U TEREN USŁUG
- KDZ TEREN DROGI ZBIORCZEJ

### OZNACZENIA GRAFICZNE MAJĄCE CHARAKTER INFORMACYJNY

- 714 NUMER EWIDENCYJNY DZIAŁKI
- ORIENTACYJNA LINIA ROZGRANICZAJĄCA DRÓG POZA PLANEM
- ISTNIEJĄCE BUDYNKI